



**КОМИТЕТ ИМУЩЕСТВЕННЫХ ОТНОШЕНИЙ
АДМИНИСТРАЦИИ ПЕРМСКОГО МУНИЦИПАЛЬНОГО ОКРУГА**

РЕШЕНИЕ

о размещении объектов № 2710

Пермский край
Пермский округ

11.09.2024

Комитет имущественных отношений администрации Пермского муниципального округа разрешает Акционерному обществу «Газпром газораспределение Пермь» (ИНН 5902183841, ОГРН 2125902017723, почтовый адрес: 614000, г. Пермь, ул. Петропавловская, 43)

размещение объекта «газопровод-ввод по адресу: Казанский тракт 42, Кичаново д. (газопровод давлением до 1,2 Мпа, для размещения которого не требуется разрешения на строительство)»

на землях муниципальной собственности

на срок 1 год

Местоположение: Пермский край, Пермский муниципальный округ, д. Кичаново.

Приложение: схема предполагаемых к использованию земель или части земельного участка.

Особые условия использования:

1. При размещении объекта учесть параметры ширины проезда улично-дорожной сети, во избежание сужения полосы отвода дороги.
2. Получение разрешения на производство земляных работ.

Председатель комитета



(подпись, печать)

Е.А. Демидова

Схема предполагаемых к использованию земель или части земельного участка

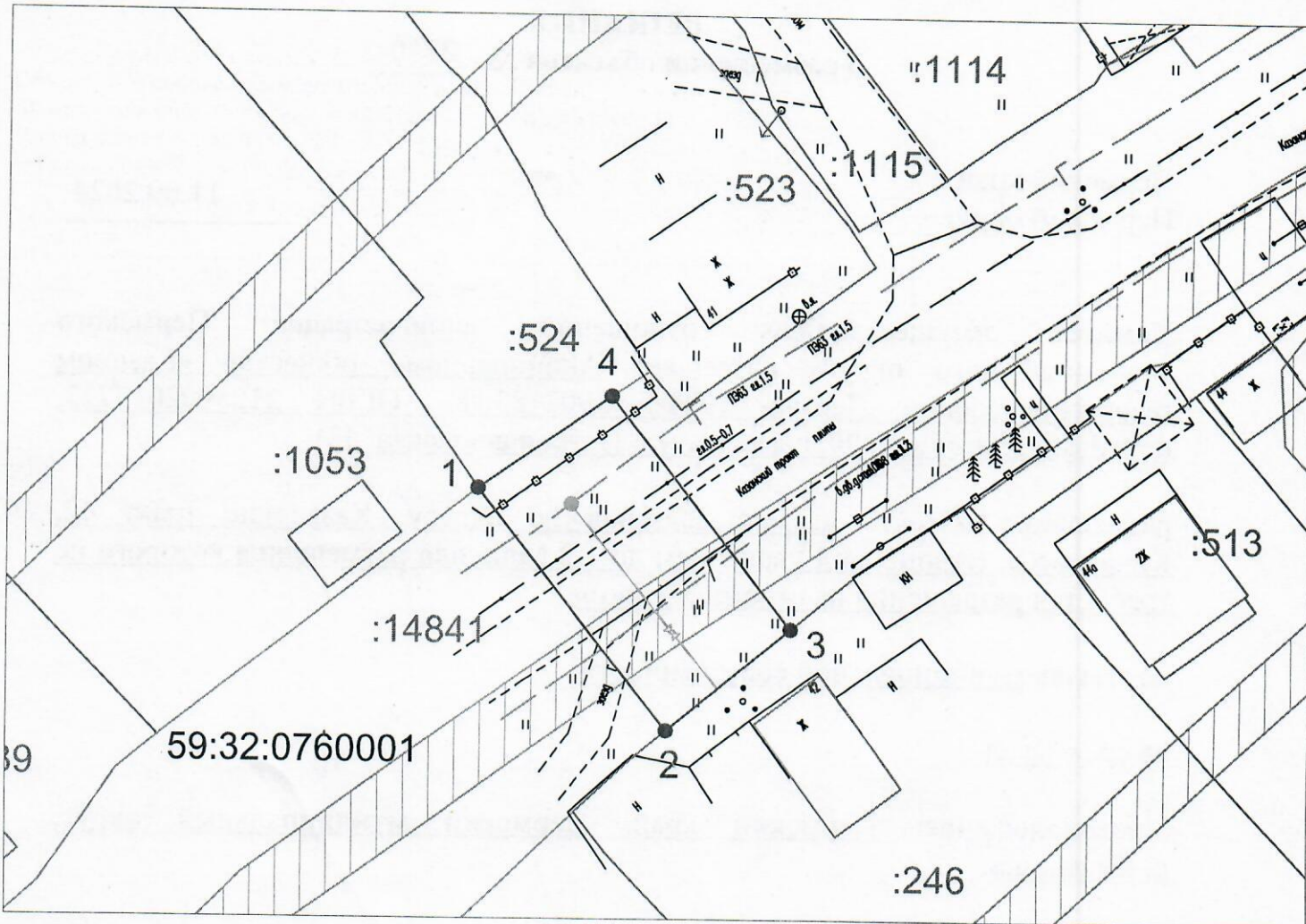
Объект: "Газопровод-ввод по адресу: Казанский тракт 42, Кичаново д"

Местоположение: Пермский край, Пермский м.о., д Кичаново

Площадь земель или части земельного участка, кв.м.: 268

Вид разрешенного использования земельного участка: отсутствует

№ точки границы	Каталог координат (МСК-59), м		№ точки границы	Каталог координат (МСК-59), м	
	X	Y		X	Y
1	506595,72	2216354,72	4	506602,66	2216364,56
2	506577,75	2216368,74	5	506595,73	2216354,71
3	506585,45	2216377,94			



Масштаб 1:500









Описание границ смежных землепользователей:

от т.1 до т.2, от т.3 до т.4- земельный участок с кадастровым номером 59:32:0000000:14841;

от т.2 до т.3 - земельный участок с кадастровым номером 59:32:0760001:246;

от т.4 до т.1 - земельный участок с кадастровым номером 59:32:0760001:524.

Условные обозначения:

-  - граница предполагаемых к использованию земель или части земельного участка
-  - граница земельного участка ранее учтенного в ЕГРН
-  - граница кадастрового квартала
-  - кадастровый номер квартала
-  - кадастровый номер земельного участка в кадастровом квартале
-  - проектируемый газопровод-ввод
-  - существующий газопровод
-  - граница зоны с особыми условиями использования территории учтенная в ЕГРН

Заявитель



Косачев О.В., по доверенности

(подпись, расшифровка подписи)
МП
(для юридических лиц и ИП)

№ 2060 от 08.12.2023г.

Верно